















MERKINTÖJEN SELITYKSET

-  Jkpp
-  Ajoväylä
-  Nurmetus
-  Kiveys
-  Reunakivi
h=16 tai 12 cm
-  Madallettu reunakivi
h=3cm
-  Tiealueen raja
-  Liikennealueen raja
-  Suunniteltu hulevesiviemäri,
ritilä- ja umpikannellinen kaivo
-  Suunniteltu salaoja ja
tarkastuskaivo
-  Nykyinen hulevesiviemäri, ritilä-
ja umpikannellinen kaivo
-  Nykyinen jätevesiviemäri ja
umpikannellinen kaivo
-  Nykyinen vesijohto

Merkki	Muutos	Pvm	Suunn.	Tark.
Hankkeen nimi				
Fiskarsintien katusuunnitelma				
Piirustuksen sisältö				
Suunnitelmapaketti plv. 570-1080				
DESTIA A COLAS COMPANY			 RASEBORG RAASEPORI	
Pvm	Suunn.	Markku Tuomisto	Pvm	Tark.
31.10.2023	Proj.pääll.	Ilpo Miekka		Hyv.
Koordinaattijärjestelmä GK24 Korkeusjärjestelmä N2000			Mittakaava 1:1000	Piir.nro 2-02