






-  Jkpp
-  Ajoväylä
-  Nurmetus
-  Kiveys
- Reunakivi
h=16 tai 12 cm
- Madallettu reunakivi
h=3cm
- Tievalueen raja
- Liikennealueen raja
- Suunniteltu hulevesiviemäri,
ritilä- ja umpikannellinen kaivo
- Suunniteltu salaoja ja
tarkastuskaivo
- Nykyinen hulevesiviemäri, ritilä-
ja umpikannellinen kaivo
- Nykyinen jätevesiviemäri ja
umpikannellinen kaivo
- Nykyinen vesijohto

Merkki	Muutos	Pvm	Suunn.	Tark.
Hankkeen nimi Fiskarsintien katusuunnitelma				
Piirustuksen sisältö Suunnitelmapaketti plv. 0-590				
DESTIA A COLAS COMPANY			 RASEBORG RAASEPORI	
Pvm 31.10.2023	Suunn. Markku Tuomisto	Pvm	Tark. Hyv.	
Koordinaattijärjestelmä GK24 Korkeusjärjestelmä N2000		Mittakaava 1:1000	Piir.nro 2-01	